УДК 902:351.853
DOI 10.24411/2658-5960-2020-10012

Станислав Данилович Прокопец[1] (stas842005@mail.ru)
Евгений Юрьевич Шаповалов[1] (panzeriii@inbox.ru)
Дмитрий Михайлович Белов[1] (belov-dmitrii@mail.ru)

РЕЗУЛЬТАТЫ ОХРАННЫХ АРХЕОЛОГИЧЕСКИХ РАБОТ, ВЫПОЛНЕННЫХ СЕКТОРОМ ИСТОРИКО-КУЛЬТУРНЫХ ЭКСПЕРТИЗ В 2019 г.

В статье представлены новые археологические памятники, обнаруженные при проведении охранных археологических работ Сектором историко-культурных экспертиз Института истории, археологии и этнографии народов Дальнего Востока ДВО РАН в 2019 г. Памятники расположены в Артёмовском городском округе (ОАН Шевелёвка-4 и ОАН Олений-6) и Шкотовском муниципальном районе (ОАН Петровка-13) Приморского края. На территории памятников осуществлены разведочные земляные работы, во время которых был собран датирующий археологический материал. ОАН Шевелёвка-4 относится к небольшим временным стоянкам эпохи неолита. ОАН Олений-6 представляет небольшое поселение эпохи палеометалла с жилищными западинами, расположенными на оконечности сопочного мыса. ОАН Петровка-13 является многослойным археологическим памятником, заселявшимся в неолите, раннем железном веке; кроме того, отмечается присутствие на нём корейских переселенцев в конце XIX — начале XX в.
Ключевые слова: археология Приморского края, спасательные археологические работы, неолит, ранний железный век, палеометалл, этнография, ОАН Петровка-13, ОАН Шевелёвка-4, ОАН Олений-6.

Stanislav D. Prokopets[1] (stas842005@mail.ru)
Evgeniy Yu. Shapovalov[1] (panzeriii@inbox.ru)
Dmitriy M. Belov[1] (belov-dmitrii@mail.ru)

RESULTS OF PROTECTED ARCHAEOLOGICAL WORKS CARRIED OUT BY THE HISTORICAL AND CULTURAL EXPERTISE SECTOR IN 2019

The paper presents new archaeological sites found during the salvage archaeological activities Sector of historical-cultural expertise of the Institute of History, Archaeology and Ethnology of the Peoples of the Far East FEB RAS. The sites are located on the territory of Artemovsky city district and Shkotovsky municipal district of Primorsky Krai. Exploratory earthworks were carried out on the territory

[1] Институт истории, археологии и этнографии народов Дальнего Востока ДВО РАН, Владивосток, Россия.
Institute of History, Archaeology and Ethnology of the Peoples of the Far East, FEB RAS, Vladivostok, Russia.

of the archaeological sites, during which dating archaeological material was collected. Shevelevka-4 refers to small temporary sites of the Neolithic era. Oleniy-6 is a small settlement of the paleometallic era with housing depressions located at the tip of the cape. Petrovka-13 is a multi-layered archaeological site that was settled in the Neolithic, early iron age, as well as by Korean settlers at the end of the XIX century and the beginning of the XX century.
Keywords: archaeology of Primorsky Krai, salvage archaeological works, Neolithic, Early Iron Age, Paleometal, ethnography, Petrovka-13 site, Shevelevka-4 site, Oleniy-6 site.

В 2019 г. при институте Истории, археологи и этнографии народов Дальнего Востока ДВО РАН был создан Сектор историко-культурных экспертиз. За неполный год его существования сотрудниками сектора при выполнении их непосредственных задач — охранных археологически работ — были обнаружены и описаны три новых археологических памятника. Два из них находятся в Артёмовском городском округе, один — в Шкотовском муниципальном районе недалеко от г. Большой Камень (рис. 1).

ПЕТРОВКА-13

Памятник располагается на невысокой 1,5-метровой надпойменной террасе на левом берегу р. Петровки, в 5,3 км на северо-северо-восток от центра г. Большой Камень, в 2,3 км на юго-восток от центра с. Петровка и в 10,2 км на северо-запад от с. Молёный Мыс.

Площадь памятника составляет 2951 кв. м. Он занимает поверхность невысокой надпойменной террасы, с севера ограниченной руслом безымянного ручья — левого притока р. Петровки. С юга и востока терраса плавно переходит в заболоченную переувлажнённую пойму. Границы памятника определены шурфовкой, а также распределением подъёмного материала на современном огороде. Видимых остатков каких-либо построек на его территории не зафиксировано (рис. 2А).

Памятник многокомпонентный, содержит материалы различных культурно-исторических эпох: среднего неолита, раннего железного века, а также периода проживания корейских переселенцев в конце позапрошлого — начале прошлого века, который вполне можно связать с этнографическим временем. Сохранность его местами неудовлетворительная из-за постоянной распашки, но на основной территории ранний культурный слой не повреждён.

Археологическая коллекция представлена 12 фрагментами лепной керамики, одним фрагментом фарфора и двумя каменными грузилами. Из шурфов получено 10 фрагментов керамических изделий. Остальной материал был собран на территории современного огорода.

Рис. 1. Карта с расположением обнаруженных археологических памятников

Вся керамика лепная, с крупной минеральной примесью в тесте, обжиг низкотемпературный, толщина фрагментов 4—8 мм. Бóльшая часть остатков керамической посуды относится к янковской археологической культуре раннего железного века (V в. до н.э. — II в. н.э.) (Андреева и др. 1986). Были обнаружены два фрагмента венчиков (рис. 2Б: *3*, *5*), а также остатки характерной для керамики этой культуры налепной ручки на одной из стенок сосуда (рис. 2Б: *4*). В коллекции присутствуют также два фрагмента со штамповым орнаментом в виде ромбов, типичным для керамики руднинского типа (рис. 2Б: *1*, *2*), которая относится к периоду среднего неолита (V—IV тыс. до н.э.) (Батаршев и др. 2010).

Грузило, выполненное на гальке с выбоинами по торцам, является распространённым типом орудий (рис. 2Б: *7*), бытовавшим в широком интервале времени. Подобные находки постоянно встречаются на памятниках янковской культуры раннего железного века и, скорее всего, именно к ней и относятся.

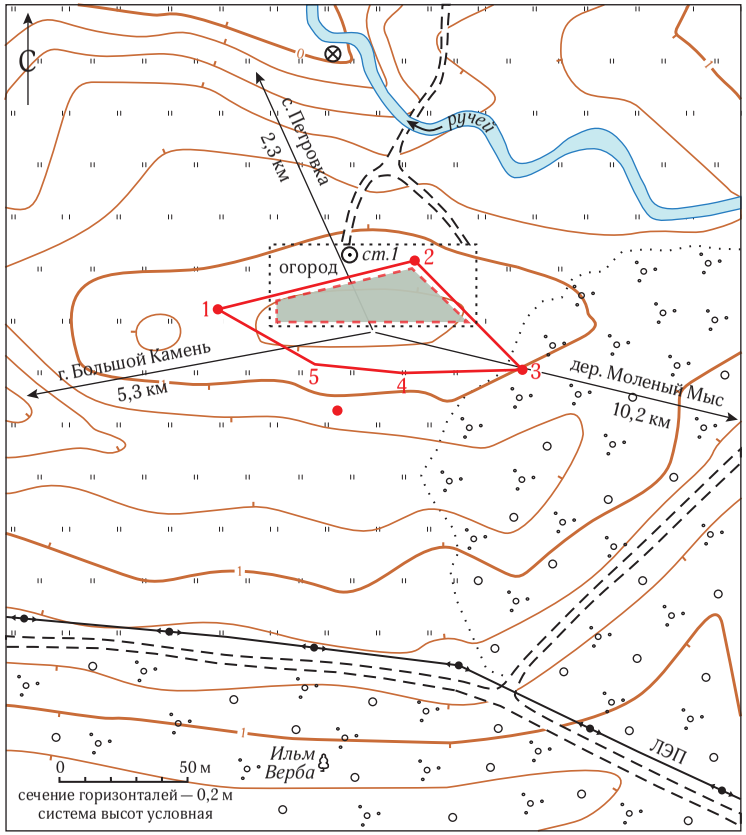

А



Б

Рис. 2. Археологический памятник Петровка-13:
А — план; Б — археологический материал

Среди подъёмного материала имеется один фрагмент дна сосуда, изготовленного из фарфора (рис. 2Б: *8*). Вероятнее всего, его можно датировать концом XIX — началом XX в. и связать с проживанием на данной территории корейских переселенцев (Жущиховская 2017).

Археологический памятник Петровка-13 можно отнести к остаткам двух разнокультурных поселений, существовавших в период неолита, а также раннего железного века. В недалёком прошлом его территория использовалась корейскими переселенцами, но следы каких-либо корейских сооружений поблизости обнаружены не были. Вся местность, возможно, была занята огородами, как и в настоящее время. Примерно в 700 м севернее Петровки-13, на другом берегу одноимённой реки, находится довольно большой памятник раннего железного века — Петровка-11 (Лазин, Попов 2019: 10), расположенный на высокой надпойменной террасе (2,5—3 м). Вполне вероятно, что оба указанных археологических памятника могли в древности составлять одно крупное поселение.

ШЕВЕЛЁВКА-4

Памятник находится на вершине сопочного мыса высотой 30 м над поймой ручья Восточного в 3,5 км на юго-запад от центра пос. Олений и в 1,2 км на северо-запад от моста через названный ручей на автодороге Владивосток — порт Восточный. Рядом с ним ранее были обнаружены археологические памятники Шевелёвка-1 (в 100 м) и Шевелёвка-3 (в 210 м). В северную сторону от памятника тянется череда невысоких сопок. Памятник представляет собой небольшую ровную площадку на вершине сопки площадью примерно 393 кв. м. Его границы были определены с помощью шурфовки, анализа геоморфологических особенностей местности, осмотра существующих нарушений почвенного слоя. Ландшафт плоский, видимых западин не прослеживается (рис. 3А).

Археологическая коллекция представлена крупным пластинчатым отщепом из дымчато-серого обсидиана (рис. 3Б), который был найден в шурфе. Подобные артефакты наиболее характерны для эпохи неолита (IV—II тыс. л.н.).

Возможно, основная часть памятника была уничтожена при прокладке трассы ЛЭП. От строительства этой трассы также осталось несколько навалов грунта у его восточной границы. Остальная территория имеет довольно хорошую сохранность с непотревоженной дневной поверхностью. Интересно, что находящиеся рядом памятники Шевелёвка 1—3 относятся к эпохе палеометалла (Батаршев, Клюев 2010: табл. 1). Скорее всего, Шевелёвка-4 являлась небольшой временной стоянкой.

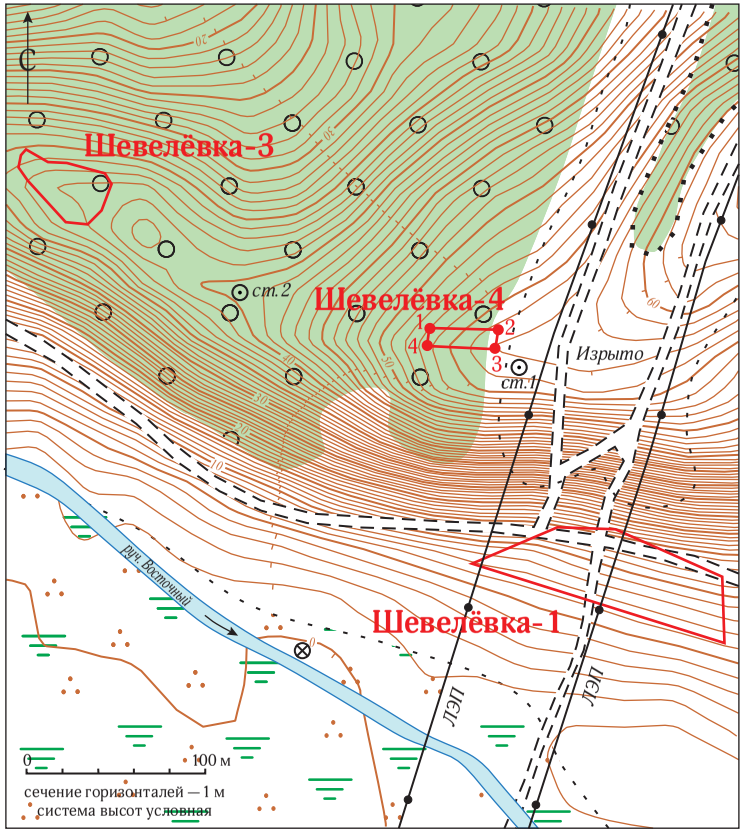

Условные обозначения:

Граница ОАН
Грунтовая дорога
ЛЭП
ст. Станция
Временный репер

А

Б

Рис. 3. Археологический памятник Шевелёвка-4:
А — план; Б — археологический материал

ОЛЕНИЙ-6

Располагается в 1,65 км на северо-запад от пос. Олений и в 1,75 км на юго-юго-запад от автомобильного моста через р. Артёмовку на трассе Владивосток — Находка. Площадь памятника составляет примерно 1880 кв. м. Его поверхность покрыта лиственным лесом из дуба и берёзы, подлесок — леспедеца. Современных нарушений дневной поверхности не обнаружено.

Памятник имеет внешние признаки в виде трёх западин, врезанных в оконечность сопочного мыса, круто обрывающегося в долину безымянного ручья. Западины округлые, диаметр — 7—8 м, глубина — 15—20 см (рис. 4А).

При исследовании памятника было обнаружено 18 фрагментов стенок лепных сосудов (рис. 4Б). Керамика довольно плохого качества, имеет большой процент примеси дроблёной дресвы (2×2, 2×4 мм). Черепки тёмно-коричневого цвета. С внешней стороны стенки местами задымлены и имеют сероватый цвет. Размеры крупных фрагментов: высота 11—7,5 см, ширина 5—3 см, толщина 3×0,7 см; мелких: высота 3,4—2,5 см, ширина 3—1 см, толщина 3×0,5 см.

Можно предварительно датировать памятник эпохой палеометалла (II тыс. до н.э. — I тыс. н.э.) и определить как небольшое поселение. Возможно, он является многослойным, как, например, находящееся неподалёку поселение Олений-1 (Окладников, Бродянский 2013: 51—52).

Обнаруженные и описанные в ходе охранных археологических работ памятники, хотя и не демонстрируют каких-либо специфических черт ввиду отсутствия полноценных археологических раскопок, вполне являются перспективными для дальнейшего изучения.

ЛИТЕРАТУРА

Андреева, Ж.В., Жущиховская, И.С., Кононенко, Н.А. 1986. *Янковская культура*. М.: Наука.

Батаршев, С.В., Клюев, Н.А. 2010. Основные результаты охранных археологических исследований в Приморском крае в 2009 г. *Россия и АТР*. № 1: 32—39.

Батаршев, С.В., Морева, О.Л., Кузьмин, Я.В. 2010. Руднинская неолитическая культура в Приморье: проблемы периодизации и хронологии. *Российская археология*. № 4: 5—17.

Жущиховская, И.С. 2017. Бытовая посуда корейцев Приморья 1860—1930-х гг.: этнокультурный аспект. *Россия и АТР*. № 2: 141—152.

Лазин, Б.В., Попов, А.Н. 2019. Новые данные по археологии эпохи палеометалла на берегах Уссурийского залива в Приморье. *Гуманитарные исследования в Восточной Сибири и на Дальнем Востоке*. № 1: 5—12.

Окладников, А.П., Бродянский, Д.Л. 2013. *Майхэ (Олений). Памятники мезолита и неолита в Приморье*. Владивосток: Издат. дом Дальневост. федерал. ун-та.

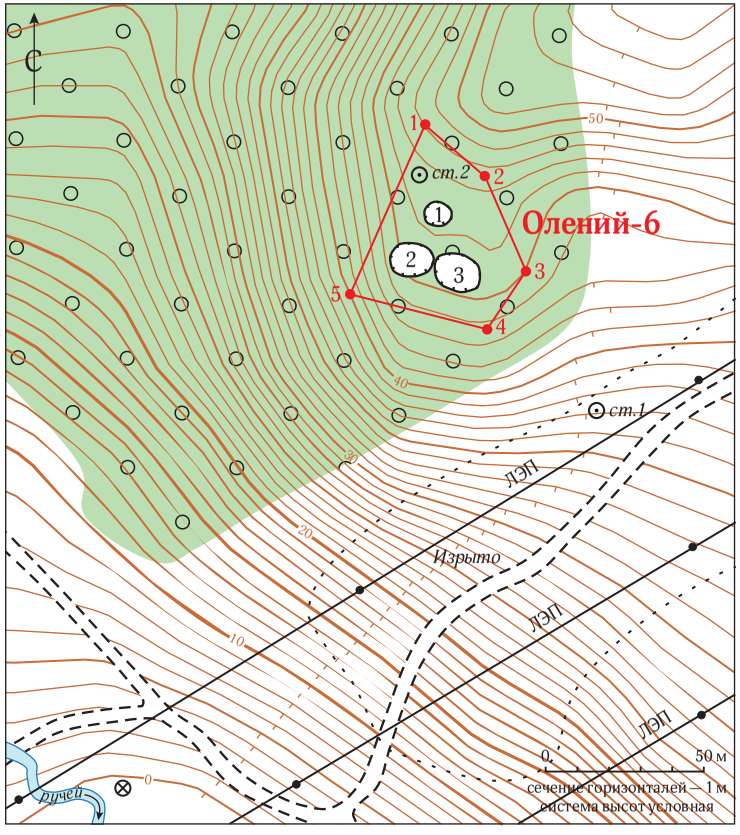

А

Условные обозначения:

- Граница ОАН
- Грунтовая дорога
- ЛЭП
- *ст.* Станция
- Временный репер
- Западина



Б

Рис. 4. Археологический памятник Олений-6:
А — план; Б — археологический материал

REFERENCES

Andreeva, Zh.V., Zhushchikhovskaya, I.S., Kononenko, N.A. 1986. *Yankovskaya kul'tura* [Yankovskaya Culture]. Moscow, Nauka Publ. (In Russ.)

Batarshev, S.V., Klyuev, N.A. 2010. Osnovnye rezul'taty okhrannykh arkheologicheskikh issledovaniy v Primorskom krae v 2009 g. [The Main Results of Rescuing Archaeological Investigations in Primorskiy Krai in 2009]. *Rossiya i ATR*, no. 1: 32—39. (In Russ.)

Batarshev, S.V., Moreva, O.L., Kuz'min, Ya.V. 2010. Rudninskaya neoliticheskaya kul'tura v Primor'e: problemy periodizatsii i khronologii [The Rudnaya Neolithic Culture in Primorye: Issues of Periodization and Chronology]. *Rossiyskaya arkheologiya*, no. 4: 5—17. (In Russ.)

Zhushchikhovskaya, I.S. 2017. Bytovaya posuda koreytsev Primor'ya 1860—1930-kh gg.: etnokul'turnyy aspekt [Everyday Wares of the Koreans of Russian Maritime Region, 1860—1930th: Ethno-Cultural Aspect]. *Rossiya i ATR*, no. 2: 141—152. (In Russ.)

Lazin, B.V., Popov, A.N. 2019. Novye dannye po arkheologii epokhi paleometalla na beregakh Ussuriyskogo zaliva v Primor'e [New Data on the Archaeology of the Paleometal Period on the Coast of Ussuri Bay in Primorye]. *Gumanitarnye issledovaniya v Vostochnoy Sibiri i na Dal'nem Vostoke*, no. 1: 5—12. (In Russ.)

Okladnikov, A.P., Brodyanskiy, D.L. 2013. *Maykhe (Oleniy). Pamyatniki mezolita i neolita v Primor'e* [Mayhe (Olenyi). Sites of the Mesolithic and Neolithic in Primorye]. Vladivostok, Izdat. dom Dal'nevost. federal. un-ta Publ. (In Russ.)

Дата поступления в редакцию 15.11.2019